

# 22. Juli bis 22. August 2024

## Gleisbauarbeiten im Bereich Harsdörfferplatz und Tristanstraße

Tram 6, 7, 10

Tram  
Ersatzbus  
Replacement

E6



### Sehr geehrte Fahrgäste,

die Gleise in der Harsdörfferstraße, auf Höhe der Haltestelle Harsdörfferplatz und Teile der Gleisanlagen der Tunnelstrecke Bayernstraße sind stark verschlissen und müssen in der Zeit von 22. Juli bis 22. August ausgetauscht werden.

Es ergeben sich dadurch Änderungen bei den Straßenbahnlinien 6, 7 und 10, mit Ersatzverkehr E6 im Baustellenbereich. Diese haben wir für Sie auf den Innenseiten zusammengestellt.

Tagesaktuelle Fahrpläne und Informationen zur Baumaßnahme finden Sie auch im Internet auf [vag.de](http://vag.de).

Bitte beachten Sie Beschilderungen vor Ort und eventuelle Auswirkungen auf Ihre gewohnten Anschlüsse.



# VAG

## Bauarbeiten vom 22. Juli bis 22. August

Die Straßenbahnlinien 6 und 10 verkehren nicht zwischen Schweiggerstraße und Dutzendteich. Die Straßenbahnlinie 7 entfällt komplett.

**Linie 6:** wird vom Westfriedhof kommend ab der Haltestelle Schweiggerstraße umgeleitet über Wodanstraße – Doku-Zentrum und weiter über Dutzendteich Schleife zurück zum Doku-Zentrum.

**Linie 7:** **entfällt** während dieser Zeit komplett. Auf dem Abschnitt Hauptbahnhof – Schweiggerstraße (–Wodanstraße) steht den Fahrgästen die Linie 8 sowie die umgeleitete Straßenbahnlinie 10 zur Verfügung. Die Bedienung des Abschnittes Schweiggerstraße – Tristanstraße übernimmt die **Straßenbahnersatzbuslinie „E6“**.

**Linie 10:** wird von Am Wegfeld kommend ab der Haltestelle Aufseßplatz über Celtisplatz zum Hauptbahnhof (Haltestelle C) umgeleitet. Danach weiter über Widhalmstraße zur Schweiggerstraße. Von dort fährt die Linie 10 nach dem Abbiegen in die Wölckernstraße auf der normalen Fahrtstrecke bis Am Wegfeld.

Als Ersatz für die Straßenbahnlinien 6, 7 und 10 richten wir für Sie die **Straßenbahnersatzbuslinie „E6“** ein, die in 2 Richtungen eine Ringlinie mit folgender Fahrtstrecke befährt: Doku-Zentrum - Dutzendteich - Fliegerstraße - Immelmanstraße - Scharrerstraße - Peterskirche - Harsdörfferplatz - Schweiggerstraße - Wodanstraße - Tristanstraße - Doku-Zentrum.

Zwischen Hauptbahnhof und Wodanstraße nutzen Sie bitte die Straßenbahnlinie 8.









# Fahrplan Linie E6



## E6 Doku-Zentrum - Schweiggerstraße - Dutzendteich - Doku-Zentrum



(Ersatzverkehr für Straßenbahnlinie 6)

VAG - Verkehrs-Aktiengesellschaft; Postfach 81 02 20; 90338 Nürnberg; Tel. 0911 283-4646; www.vag.de; service@vag.de

←	Gültig: 22.07. - 22.08.2024		Montag - Freitag							Samstag													
	Uhr	4	5	6-19	20	21-23	0	4	5-7	8	9	10-19	20										
Doku-Zentrum	24	44	56	06	16	26	36	46	56	06	16	26	36	46	56	06	16	26	36	46	56	06	16
Volksfestplatz	25	45	57	07	17	27	37	47	57	07	17	27	37	47	57	07	17	30	50	10	30	50	10
Bayernstr. (Hst 2)	26	46	58	08	18	28	38	48	58	08	18	28	38	48	58	08	18	31	51	11	31	51	11
Hiroshimaplatz	28	48	00	10	20	30	40	50	00	10	20	30	40	50	00	10	19	32	52	12	32	52	12
Tristanstraße	29	49	01	11	21	31	41	51	01	11	21	31	41	51	01	11	20	33	53	13	33	53	13
Wodanstr.	30	50	02	12	22	32	42	52	02	12	22	32	42	52	02	12	21	34	54	14	34	54	14
Schweiggerstr. (Hst 42)	an	32	52	04	14	24	34	44	54	04	14	24	34	44	54	04	14	23	36	56	16	36	56
Schweiggerstr. (Hst 42)	ab	32	52	07	17	27	37	47	57	07	17	27	37	47	57	07	14	23	41	01	21	41	01
Harsdörfferplatz (Hst 42)		33	53	08	18	28	38	48	58	08	18	28	38	48	58	08	15	24	42	02	22	42	02
Peterskirche		34	54	09	19	29	39	49	59	09	19	29	39	49	59	09	16	25	43	03	23	43	03
Scharrerstr.		35	55	10	20	30	40	50	00	10	20	30	40	50	00	10	17	26	44	04	24	44	04
Immelnannstr.		37	57	12	22	32	42	52	02	12	22	32	42	52	02	12	19	28	46	06	26	46	06
Fliegerstr.		38	58	13	23	33	43	53	03	13	23	33	43	53	03	13	20	29	47	07	27	47	07
Dutzendteich Bahnhof (Hst 2) Ⓢ		40	00	15	25	35	45	55	05	15	25	35	45	55	05	15	22	30	48	08	28	48	08
Dutzendteich Ⓢ		41	01	16	26	36	46	56	06	16	26	36	46	56	06	16	23	31	49	09	29	49	09
Doku-Zentrum		43	03	18	28	38	48	58	08	18	28	38	48	58	08	18	25	32	50	10	30	50	10

←	Gültig: 22.07. - 22.08.2024		Samstag			Sonn- und Feiertag		
	Uhr	20	21-23	0	4	5-23	0	
Doku-Zentrum	29	49	09	29	09	29		
Volksfestplatz	30	50	10	30	10	30		
Bayernstr. (Hst 2)	31	51	11	31	11	31		
Hiroshimaplatz	32	52	12	32	12	32		
Tristanstraße	33	53	13	33	13	33		
Wodanstr.	34	54	14	34	14	34		
Schweiggerstr. (Hst 42)	an	36	56	16	36	56	16	
Schweiggerstr. (Hst 42)	ab	41	01	21	41	01	21	
Harsdörfferplatz (Hst 42)		42	02	22	42	02	22	
Peterskirche		43	03	23	43	03	23	
Scharrerstr.		44	04	24	44	04	24	
Immelnannstr.		46	06	26	46	06	26	
Fliegerstr.		47	07	27	47	07	27	
Dutzendteich Bahnhof (Hst 2) Ⓢ		48	08	28	48	08	28	
Dutzendteich Ⓢ		49	09	29	49	09	29	
Doku-Zentrum		50	10	30	50	10	30	

Bayernstraße: Hst. 2 = Haltestelle in der Frankenstraße  
 Schweiggerstraße: Hst. 42 = Ersatzhaltestelle in der Allersberger Straße  
 Harsdörfferplatz: Hst. 42 = Ersatzhaltestelle in der Harsdörfferstraße  
 Dutzendteich Bf: Hst. 2 = Haltestelle in der Jitzhak-Rabin-Straße

Ersatzverkehr zur Maßnahme "Gleisbauarbeiten Harsdörfferplatz", gültig vom 22.07. - 22.08.2024









# Fahrplan Linie 10 in Richtung Am Wegfeld









Tram

## 10 Hauptbahnhof - Schweiggerstraße - Plärrer - Am Wegfeld

**VAG**

VAG - Verkehrs-Aktiengesellschaft; Postfach 81 02 20; 90338 Nürnberg; Tel. 0911 283-4646; www.vag.de; service@vag.de

→ Gültig: 22.07. - 22.08.2024	Montag - Freitag							Samstag						
	Uhr	4	5	6-19	20	21-22	23	0	5	6-7	8	9-19	20	
Nürnberg Hbf (Hst C)   				53 03	13 23	33 43	53 10	13 30	50 10	30 50	10 30	50 55	10 30	50 55
Widalmstr.				54 04	14 24	34 44	54 11	14 31	51 11	31 51	11 31	51 56	11 31	51 56
Schweiggerstr. (Hst 14)				56 06	16 26	36 46	56 13	16 33	53 13	33 53	13 33	53 58	13 33	53 58
Hummelsteiner Weg				58 08	18 28	38 48	58 14	17 34	54 14	34 54	14 34	54 59	14 34	54 59
Außelplatz 				00 10	20 30	40 50	00 15	19 35	55 15	35 55	15 35	55 00	15 35	55 00
Christuskirche (Hst 11)	53	13		02 12	22 32	42 52	02 17	21 37	57 17	37 57	17 37	57 02	17 37	57 02
Heynestr.	54	04	14	24	34	44	54	03	13	23	33	43	53	03
Landgrabenstr.	56	06	16	26	36	46	56	05	15	25	35	45	55	05
Steinbühl 	57	07	17	27	37	47	57	06	16	26	36	46	56	06
Kohlenhof	58	08	18	28	38	48	58	07	17	27	37	47	57	07
Plärrer (Hst A) 	an	00	10	20	30	40	50	09	19	29	39	49	59	09
Plärrer (Hst A) 	ab	00	10	20	30	40	50	00	10	20	30	40	50	00
Obere Turnstr.	01	11	21	31	41	51	01	11	21	31	41	51	01	11
Hallertor	03	13	23	33	43	53	03	13	23	33	43	53	03	13
Tiergärtner	04	14	24	34	44	54	04	14	24	34	44	54	04	14
Friedrich-Ebert-Platz 	06	16	26	36	46	56	06	16	26	36	46	56	06	16
Juvenellstr.	07	17	27	37	47	57	07	17	27	37	47	57	07	17
Bucher Str./Nördring	08	18	28	38	48	58	08	18	28	38	48	58	08	18
Thon	09	19	29	39	49	59	09	19	29	39	49	59	09	19
Cuxhavener Str.	10	20	30	40	50	00	10	20	30	40	50	00	10	20
Schleswiger Str.	11	21	31	41	51	01	11	21	31	41	51	01	11	21
Bamberger Str.	12	22	32	42	52	02	12	22	32	42	52	02	12	22
Am Wegfeld	15	25	35	45	55	05	15	25	35	45	55	05	15	25

→ Gültig: 22.07. - 22.08.2024	Samstag				Sonn- und Feiertag				
	Uhr	20	21-22	23	0	5	6-22	23	0
Nürnberg Hbf (Hst C)   									
Widalmstr.	31	51	11	31	51	55	10	30	50
Schweiggerstr. (Hst 14)	33	53	13	33	53	58	13	33	53
Hummelsteiner Weg	34	54	14	34	54	59	14	34	54
Außelplatz 	35	55	15	35	55	00	15	35	55
Christuskirche (Hst 11)	37	57	17	37	57	02	17	37	57
Heynestr.	38	58	18	38	58	03	18	38	58
Landgrabenstr.	40	00	20	40	00	20	40	00	20
Steinbühl 	41	01	21	41	01	21	41	01	21
Kohlenhof	42	02	22	42	02	22	42	02	22
Plärrer (Hst A) 	an	44	04	24	44	04	24	44	04
Plärrer (Hst A) 	ab	46	06	26	46	06	26	46	06
Obere Turnstr.	47	07	27	47	07	27	47	07	27
Hallertor	49	09	29	49	09	29	49	09	29
Tiergärtner	50	10	30	50	10	30	50	10	30
Friedrich-Ebert-Platz 	52	12	32	52	12	32	52	12	32
Juvenellstr.	53	13	33	53	13	33	53	13	33
Bucher Str./Nördring	54	14	34	54	14	34	54	14	34
Thon	55	15	35	55	15	35	55	15	35
Cuxhavener Str.	56	16	36	56	16	36	56	16	36
Schleswiger Str.	57	17	37	57	17	37	57	17	37
Bamberger Str.	58	18	38	58	18	38	58	18	38
Am Wegfeld	00	20	40	00	20	40	00	20	40

Schweiggerstraße: Hst. 14 = Haltestelle in der Allersberger Straße  
Christuskirche: Hst. 11 = Haltestelle in der Landgrabenstraße

Sonderfahrplan "Gleisbaubarbeiten Harsdörfferplatz", gültig vom 22.07. - 22.08.2024





# Fahrplan Linie D in Richtung Schweiggerstraße

Tram

**D**

Frankenstraße U -  
Heynstraße / Landgrabenstraße / Brehmstraße / Schweiggerstraße

**VAG**

	Freitag						Samstag																																				
	Uhr	4	5	6			4	5	6	8	9																																
Frankenstr. U	22	25	28	32	45	47	51	55	58	11	15	18	22	24	28	34	38	44	47	54	24	33	44	49	51	52	53	59	08	12	19	32	39	29	14	18	32	33	35	38	52	54	58
Lothringer Str.	23	26	29	33	46	48	52	56	59	12	16	19	23	25	29	35	39	45	48	55	25	34	45	50	52	53	54	00	09	13	20	33	40	30	15	19	33	34	36	39	53	55	59
Siemensstr.	24	27	30	34	47	49	53	57	00	13	17	20	24	26	30	36	40	46	49	56	26	35	46	51	53	54	55	01	10	14	21	34	41	31	16	20	34	35	37	40	54	56	00
Schuckertstr.	25	28	31	35	48	50	54	58	01	14	18	21	25	27	31	37	41	47	50	57	27	36	47	52	54	55	56	02	11	15	22	35	42	32	17	21	35	36	38	41	55	57	01
Humboldtstr.	26	29	32	36	49	51	55	59	02	15	19	22	26	28	32	38	42	48	51	58	28	37	48	53	55	56	57	03	12	16	23	36	43	33	18	22	36	37	39	42	56	58	02
Heynestr.	28	31	34	38	51	53	57	04	17	24	28	30	34	40	44	50	53	00	30	39	50	57	58	59	05	14	18	25	38	45	35	20	25	38	39	41	44	58	00	04			
Landgrabenstr.	30	33	36	40	53	55	59	19	32											32	41	52	59																				
Brehmstr.	31	34	37	41	54	56	60	20	33											33	42	53	60	59																			
Christuskirche (Hst 12)	33	36	39	43	56	58	62	22	35											35	44	55	62	61																			
Aufseßplatz U	36	39	42	46	59	61	65	25	38											38	47	58	65	64																			
Hummelsteiner Weg	34	37	40	44	57	59	63	23	36											42	51	62	69	68																			
Schweiggerstr. (Hst 12)	36	39	42	46	59	61	65	25	38											43	52	63	70	69																			

	Sonn- und Feiertag															
	Uhr	4	5	6	8											
Frankenstr. U	24	33	44	49	52	53	59	04	08	12	19	32	39	52	59	29
Lothringer Str.	25	34	45	50	53	54	00	05	09	13	20	33	40	53	00	30
Siemensstr.	26	35	46	51	54	55	01	06	10	14	21	34	41	54	01	31
Schuckertstr.	27	36	47	52	55	56	02	07	11	15	22	35	42	55	02	32
Humboldtstr.	28	37	48	53	56	57	03	08	12	16	23	36	43	56	03	33
Heynestr.	30	39	50	57	58	59	05	10	14	18	25	38	45	58	05	35
Landgrabenstr.	32	41	52	59			12								37	
Christuskirche (Hst 12)	39	55														
Aufseßplatz U	41	57														
Hummelsteiner Weg	42	58														
Schweiggerstr. (Hst 12)	43	59														

Christuskirche: Hst. 12 = Haltestelle in der Landgrabenstraße  
Schweiggerstraße: Hst. 12 = Haltestelle in der Wölkernstraße

Sonderfahrplan "Gleisbauarbeiten Harsdörferplatz", gültig vom 22.07. - 22.08.2024

# Fahrplan Linie D in Richtung Frankenstraße

## Tram D Schweiggerstraße / Brehmstraße / Landgrabenstraße / Heynestraße - Frankenstraße VAG

← Gültig: 22.07. - 22.08.2024	Freitag				Samstag				
	Uhr	20	21	0	1	20	21	0	
Schweiggerstr. (Hst 14)		46 48	06 07		56 58	16		46 48	06 07
Hummelsteiner Weg		47 49	07 08		57 59	17		47 49	07 08
Aufseßplatz		48 50	08 09		58 00	18		48 50	08 09
Christuskirche (Hst 11)		50 52	10 11		00 02	20		50 52	10 11
Brehmstr.		16	49		02	20		16	49
Landgrabenstr.	20	40	40	55	15	20	40	40	49
Heynestr.	08 15 19 21 25 32 35 41	52	41 05 07 27 45 47 52 56	05 16	08 15 19 21 25 32 35 41	52	41 05 07 27 45 47 52	08 15 19 21 25 32 35 41	52
Humboldtstr.	10 17 21 23 27 34 37 43 51 53 54	11 12 43 07 09 29 47 49 54 58	01 03 07 18 21	12 19 23 25 29 36 39 45 53 55 56	13 14 45 09 11 31 49 51 56	00 03 05 09 20 23	12 19 23 25 29 36 39 45 53 55 56	13 14 45 09 11 31 49 51 56	00 03 05 09 20 23
Schuckertstr.	11 18 22 24 28 35 38 44 52 54 55	12 13 44 08 10 30 48 50 55 59	02 04 08 19 22	13 20 24 26 30 37 40 46 54 56 57	14 15 46 10 12 32 50 52 57 01 04 06 10 21 24	12 19 23 25 29 36 39 42 48 56 58 59	16 17 48 12 14 34 52 54 59	03 06 08 12 23 26	13 20 24 26 30 37 40 46 54 56 57 14 15 46 10 12 32 50 52 57
Siemensstr.	12 19 23 25 29 36 39 45 53 55 56	13 14 45 09 11 31 49 51 56	00 03 05 09 20 23	13 20 24 26 30 37 40 46 54 56 57	14 15 46 10 12 32 50 52 57 01 04 06 10 21 24	15 22 26 28 32 39 42 48 56 58 59	16 17 48 12 14 34 52 54 59	03 06 08 12 23 26	15 22 26 28 32 39 42 48 56 58 59 16 17 48 12 14 34 52 54 59
Lothringer Str.	13 20 24 26 30 37 40 46 54 56 57	14 15 46 10 12 32 50 52 57 01 04 06 10 21 24	15 22 26 28 32 39 42 48 56 58 59	16 17 48 12 14 34 52 54 59	03 06 08 12 23 26				
Frankenstr.	15 22 26 28 32 39 42 48 56 58 59	16 17 48 12 14 34 52 54 59	03 06 08 12 23 26						

← Gültig: 22.07. - 22.08.2024	Samstag			Sonn- und Feiertag		
	Uhr	0	1	21	0	1
Schweiggerstr. (Hst 14)	56 58	16			56 58	16
Hummelsteiner Weg	57 59	17			57 59	17
Aufseßplatz	58 00	18			58 00	18
Christuskirche (Hst 11)	00 02	20			00 02	20
Brehmstr.	16	49			02	20
Landgrabenstr.	55	15	40	55	15	20
Heynestr.	58	05 16	41	05 07 27 45 47 52 56	05 16	20
Humboldtstr.	58 01 03 07 18 21	43	07 09 29 47 49 54 58	01 03 07 18 21	43	07 09 29 47 49 54 58
Schuckertstr.	59 02 04 08 19 22	44	08 10 30 48 50 55 59	02 04 08 19 22	44	08 10 30 48 50 55 59
Siemensstr.	00 03 05 09 20 23	45	09 11 31 49 51 56	00 03 05 09 20 23	45	09 11 31 49 51 56
Lothringer Str.	01 04 06 10 21 24	46	10 12 32 50 52 57 01 04 06 10 21 24	46	10 12 32 50 52 57 01 04 06 10 21 24	46
Frankenstr.	03 06 08 12 23 26	48	12 14 34 52 54 59	03 06 08 12 23 26	48	12 14 34 52 54 59

Schweiggerstraße: Hst. 13 + 14 = Haltestellen in der Allersberger Straße  
 Christuskirche: Hst. 11 = Haltestelle in der Landgrabenstraße

**Sonderfahrplan "Gleisbauarbeiten Harsdörferplatz", gültig vom 22.07. - 22.08.2024**

# Immer gut informiert

## **Aufzuginfo, geplante Änderung oder Störung auf Ihrer Strecke – die aktuellsten Meldungen erhalten Sie hier:**

- **vag.de** unter Fahrplan → Fahrplanänderungen
- **start.vag.de** – die Abfahrtszeiten in Echtzeit
- **NürnbergMOBIL-App** – unkomplizierter Ticketkauf, Fahrplanauskunft und Störungsmeldungen in Echtzeit
- auf **unserem Twitter-Account** unter [twitter.com/VAG\\_Linieninfo](https://twitter.com/VAG_Linieninfo)
- mit **Ihrem persönlichen LinienAbo** und **dem Aufzugservice**  
Einfach auf [vag.de](https://vag.de) unter „Meine Linie“ registrieren und Ihre Linien/Aufzüge auswählen.

## **Infos zu Fahrplan, Linienbetrieb, Tarif und zu Fahrkarten erhalten Sie in unserem KundenCenter:**

- **VAG-KundenCenter**  
U-Bahnhof Nürnberg Hauptbahnhof  
Königstorpassage  
Montag – Freitag: 7.00 – 19.00 Uhr  
Samstag: 9.00 – 14.00 Uhr
- **oder unter Telefon** 0911 283-4646 rund um die Uhr



**VAG**